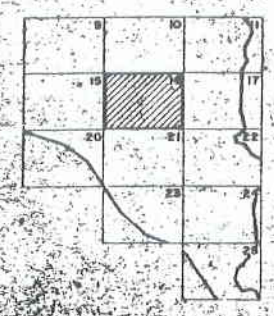


SIGNOS CONVENCIONALES

- Autopista
- Carretera nacional
- Carretera comarcal
- Carretera local e particular
- Pista
- Camino carretero
- Camino de herradura
- Senda
- Ferrocarril ancho normal vía doble
- Paseo a nivel
- Paseo superior
- Paseo inferior
- Línea eléctrica, alta tensión
- Línea eléctrica, media tensión
- Línea telefónica
- Muro, pared o tapia
- Alameda, cerca metálica
- Edificio público o singular
- Edificio privado
- Edificio en construcción
- Depósito elevado - Depósito a nivel
- Muro de contención
- Vertice geodésico, 15 y 25 Orden
- Vertice geodésico, 35 Orden
- Vertice topográfico - Punto de apoyo
- Límite de provincia
- Límite de terreno municipal
- Límite de parroquia
- Bosque - Arboles
- Desagüe - Arroyo
- Accesit
- Conducción subterránea
- Piscina - Manantial - Fuente - Pozo
- Terra o pasto melánico - Forraje
- Puente - Transtermador
- Curva de nivel - Cota
- Depresión
- Desmonte
- Terropén
- Escarpado de Rocas
- Playa
- Suelo urbano no consolidado
- Delimitación perímetro urbano

HOJA - 16

GRÁFICO DE DISTRIBUCIÓN DE BILLETAS DE NÚCLEO URBANO DE BARBASTRO (Disperso)



MODIFICACION DEL P.G.O.U. EN EL AREA AO-11 CAMINO DE MONZON

PLANOS: N.º **1**
PLANO DE SITUACION

FECHA: AGO. 2002

ESCALA: 1/2000

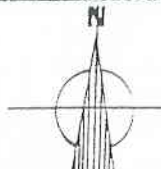
POR LOS SERVICIOS TECNICOS MUNICIPALES

PROMOTOR

EXCMO. AYUNTAMIENTO DE BARBASTRO

LOS ARQUITECTOS
Fdo. Antonio Abarca Anoro

Fdo. Ana Torres Bull



escala gráfica 0 10 20 30 40 50 metros

PGOU BARBASTRO



- LEYENDA**
- DELIMITACION DE LA UNIDAD DE EJECUCION
 - FUERA DE ORDENACION
 - SUELO URBANO CONSOLIDADO
 - ▨ EDIFICIOS AFECTADAS POR LA ANTIGUA ORDENACION



MODIFICACION DEL P.G.O.U. EN EL AREA AO-11 CAMINO DE MONZON

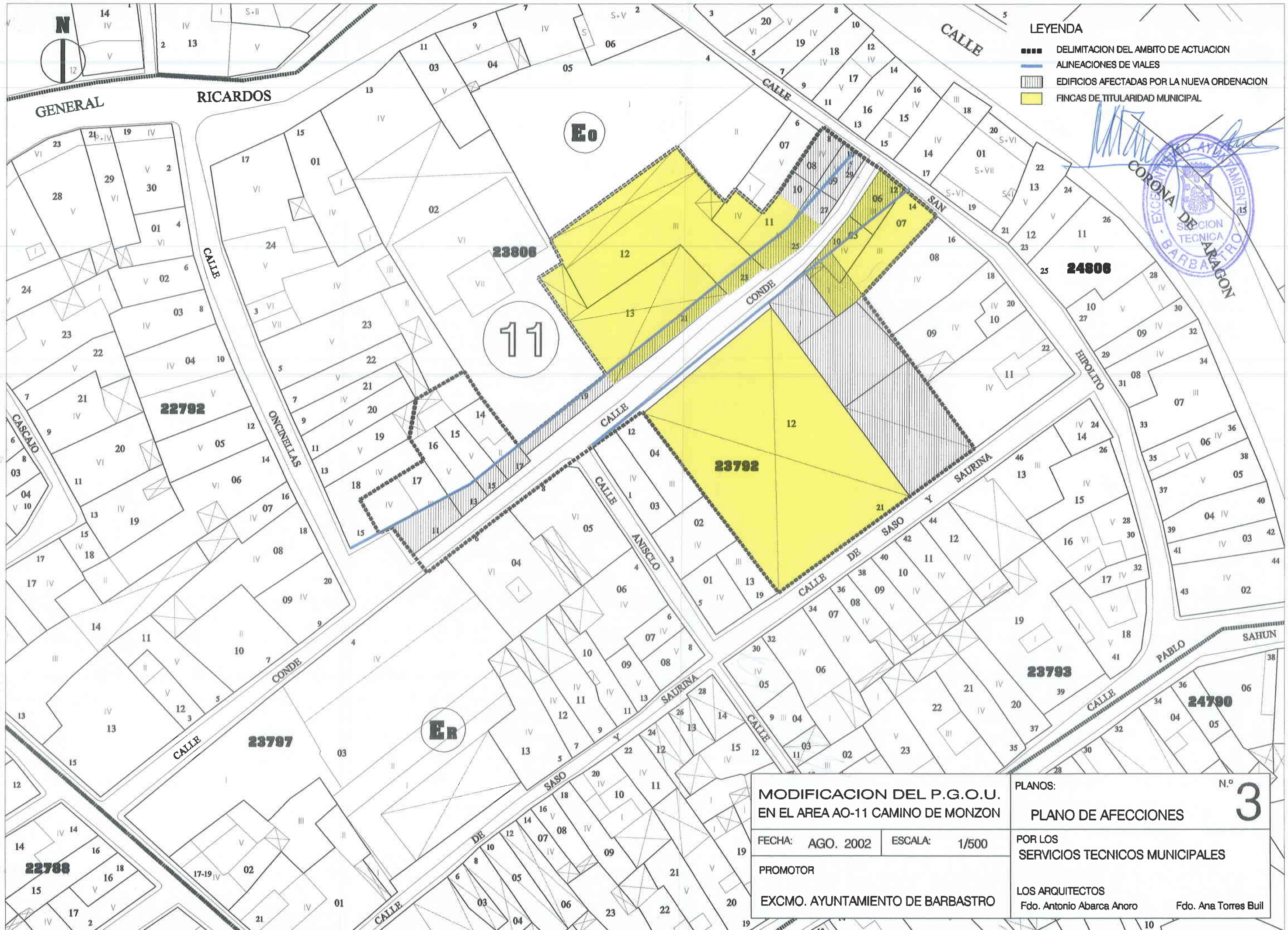
FECHA: AGO. 2002 ESCALA: 1/500

PROMOTOR
EXCMO. AYUNTAMIENTO DE BARBASTRO

PLANOS: N.º
ESTADO ACTUAL 2

POR LOS
SERVICIOS TECNICOS MUNICIPALES

LOS ARQUITECTOS
Fdo. Antonio Abarca Anoro Fdo. Ana Torres Buil



LEYENDA

- DELIMITACION DEL AMBITO DE ACTUACION
- ALINEACIONES DE VIALES
- ▨ EDIFICIOS AFECTADOS POR LA NUEVA ORDENACION
- FINCAS DE TITULARIDAD MUNICIPAL



**MODIFICACION DEL P.G.O.U.
EN EL AREA AO-11 CAMINO DE MONZON**

PLANOS: N.º **3**
PLANO DE AFECCIONES

FECHA: AGO. 2002

ESCALA: 1/500

POR LOS
SERVICIOS TECNICOS MUNICIPALES

PROMOTOR

EXCMO. AYUNTAMIENTO DE BARBASTRO

LOS ARQUITECTOS
Fdo. Antonio Abarca Anoro

Fdo. Ana Torres Bull



- LEYENDA**
- DELIMITACION DEL AMBITO DE ACTUACION
 - ALINEACIONES DE VIALES
 - AFECCIONES EN PLANTAS BAJAS
 - ▨ EQUIPAMIENTO COMUNITARIO DOTACIONAL



MODIFICACION DEL P.G.O.U. EN EL AREA AO-11 CAMINO DE MONZON		PLANOS: N.º 4
FECHA: AGO. 2002	ESCALA: 1/500	POR LOS SERVICIOS TECNICOS MUNICIPALES
PROMOTOR EXCMO. AYUNTAMIENTO DE BARBASTRO		LOS ARQUITECTOS Fdo. Antonio Abarca Anoro Fdo. Ana Torres Bull